

RESOLUÇÃO n. 110 / 2001.

Dispõe sobre as localidades de difícil acesso na Circunscrição Acre

O Tribunal Regional Eleitoral do Acre, no uso de suas atribuições regimentais (art. 19, inc. X), considerando o art. 1º, § 1º, inc. II, da Resolução TSE n. 20.251 / 98, e o que consta do processo administrativo n. 51 – classe 25, **r e s o l v e**:

Art. 1º. Considerar como localidades de difícil acesso aquelas nominadas no anexo único desta Resolução.

Art. 2º. Esta Resolução entrará em vigor na data de sua homologação pelo Tribunal Superior Eleitoral

Sala das Sessões do Tribunal Regional Eleitoral do Acre.

Rio Branco, 22 de junho de 2001.

Des^a. Miracele de Souza Lopes Borges
Presidente

Des. Eliezer Mattos Scherrer
Vice-Presidente

Juiz Ronaldo Thomaz Cordeiro Barbosa
Corregedor Regional Eleitoral, em exercício


Juiz Pedro Ranzi
Membro

Juiz Francisco Djalma da Silva
Membro

Juiz Mauro Eduardo Soares de Almeida
Membro

Juiz Jair Araújo Facundes
Membro

Dr. Osório Silva Barbosa Sobrinho
Procurador Regional Eleitoral



ANEXO ÚNICO

Relação de locais de difícil acesso do Estado do Acre

Circunscrição: 1ª Zona Eleitoral

Descrição	Município	Acesso
Comunidades às margens do Igarapé Mocó	Rio Branco	Fluvial (saindo da Capital. Duração: 6 a 8h)
Comunidades às margens do Rio Acre (Fazenda Santa Clara)	Rio Branco	Fluvial (saindo da Capital. Duração: 3 a 4h)
Posto Fiscal do Pica-Pau (divisa com o Estado do Amazonas)	Rio Branco	Rodoviário, utilizando veículo com tração nas quatro rodas (90km em estrada de terra). O acesso rodoviário somente é possível nos dias em que não chover.

Circunscrição: 2ª Zona Eleitoral

Descrição	Município	Acesso
Seringal Cachoeira (Reserva Extrativista)	Xapuri	Rodoviário, utilizando veículo com tração nas quatro rodas (70km em estrada de terra). O acesso rodoviário somente é possível nos dias em que não chover.
Reserva Extrativista Chico Mendes (Seringal Floresta)	Xapuri	Rodoviário, utilizando animais (60km em estrada de terra).
Seringal São José	Xapuri	Rodoviário (70km em estrada de terra). O acesso rodoviário somente é possível nos dias em que não chover.
Reserva Extrativista Seringal Dois Irmãos	Xapuri	Fluvial (saindo do município. Duração 3 horas)
Ramal da Piçarreira	Xapuri	Rodoviário, utilizando veículo com tração nas quatro rodas (80km em estrada de terra). O acesso




Tribunal Regional Eleitoral do Acre
Secretaria Judiciária

		rodoviário somente é possível nos dias em que não chover.
Seringal Porvir Novo (Comunidade Novo Oriente)	Xapuri	Rodoviário, utilizando veículo com tração nas quatro rodas (50km em estrada de terra). O acesso rodoviário somente é possível nos dias em que não chover.

Circunscrição: 3ª Zona Eleitoral


Descrição	Município	Acesso
Sede do município	Manuel Urbano	Rodoviário, utilizando veículo com tração nas quatro rodas (98km em estrada de terra); aéreo (saindo da Capital). O acesso rodoviário somente é possível nos dias em que não chover.
Comunidades às margens do Rio Purus (Seringais Paissandú, Aracoã, Samaúma, Nova Liberdade)	Manuel Urbano	Fluvial (saindo da sede do município de Manuel Urbano. Duração: 4h)
Sede do município	Santa Rosa	Aéreo (saindo da Capital. Duração: 1h e 20min)



Tribunal Regional Eleitoral do Acre
Secretaria Judiciária


Circunscrição: 4ª Zona Eleitoral

Descrição	Município	Acesso
Escolas Machado de Assis, Santa Rita, Unidade Avançada Santa Luzia e Aldeia Katuquinas	Cruzeiro do Sul	Rodoviário, utilizando veículo com tração nas quatro rodas (75km em estrada pavimentada e mais 35Km em estrada de terra). O acesso rodoviário somente é possível nos dias em que não chover.
Comunidades às margens do Rio Juruá (Comunidades Moju, Canta Galo, Santa Cruz, Foz do Paraná dos Mouras, Pucalpa I e II)	Rodrigues Alves	Fluvial (saindo da sede do município de Rodrigues Alves. Duração: 6h)
Comunidades às margens do Rio Paraná dos Mouras (Comunidades Boa Vista, Continuação, Silêncio, Torre da Lua)	Rodrigues Alves Fluvial	(saindo da sede do município de Rodrigues Alves. Duração: 36h)
Projeto de Assentamento Primavera	Rodrigues Alves	Rodoviário, utilizando veículo com tração nas quatro rodas (50km em estrada pavimentada e mais 25Km em estrada de terra). O acesso rodoviário somente é possível nos dias em que não chover.
Sede do município	Marechal Thaumaturgo	Aéreo (saindo de Cruzeiro do Sul. Duração: 45min); fluvial (saindo de Cruzeiro do Sul. Duração: 8h, utilizando voadeira ou 24h, utilizando batelão)
Comunidades às margens do Rio Juruá (Comunidades Jardim da Palma, Triunfo, Caipora, Foz do Breu, Fazenda Natal)	Marechal Thaumaturgo	Fluvial (saindo da sede do município de Marechal Thaumaturgo. Duração: 12h)
Comunidades às margens do Rio Bajé (Comunidade da Foz do Bajé)	Marechal Thaumaturgo	Fluvial (saindo da sede do município de Marechal Thaumaturgo. Duração: 4h)



Tribunal Regional Eleitoral do Acre
Secretaria Judiciária

Comunidades às margens do Rio Tejo (Comunidade Restauração)	Marechal Thaumaturgo	Fluvial (saindo da sede do município de Marechal Thaumaturgo. Duração: 18h). O trecho é possui mais de 50 cachoeiras. Portanto em vários casos é necessário carregar as embarcações por terra, para transpor os obstáculos.
Comunidades às margens do Rio Juruamirim (Comunidade Prainha)	Marechal Thaumaturgo	Fluvial (saindo da sede do município de Marechal Thaumaturgo. Duração: 7h)
Comunidades às margens do Rio Mõa (Comunidade Buriti, Seringais São Salvador, República)	Mâncio Lima	Fluvial (saindo da sede do município de Mâncio Lima. Duração: 18h)
Comunidades às margens do Rio Azul (Comunidade Queimada e Seringal Buriti)	Mâncio Lima	Fluvial (saindo da sede do município de Mâncio Lima. Duração: 24h)
Sede do Município	Porto Walter	Aéreo (saindo da sede do município de Cruzeiro do Sul. Duração: 30min. Obs.: pista de pouso não pavimentada); fluvial (saindo de Cruzeiro do Sul. Duração: 8h)
Comunidades às margens do Rio Juruá (Seringais Vitória, Belo Horizonte, Flora, Comunidades Paraná Grajaú e Reforma)	Porto Walter	Fluvial (saindo da sede do município de Porto Walter. Duração: 9h)
Comunidades às margens do Rio Grajaú (Comunidade Grajaú)	Porto Walter	Fluvial (saindo da sede do município de Porto Walter. Duração: 11h)
Comunidades às margens do Rio Nilo (Comunidades Cruzeiro do Vale e Foz do Rio Nilo)	Porto Walter	Fluvial (saindo da sede do município de Porto Walter. Duração: 7h)
Comunidades às margens do Rio Juruamirim	Porto Walter	Fluvial (saindo da sede do município de Porto Walter.




Tribunal Regional Eleitoral do Acre
Secretaria Judiciária

(Comunidades Vista Alegre, Prainha e Seringal Boa Vista)		Duração: 18h). O trecho é repleto de cachoeiras, portanto em vários casos é necessário carregar as embarcações por terra, para transpor os obstáculos.
--	--	--

Circunscrição: 5ª Zona Eleitoral


Descrição	Município	Acesso
Sede do município	Jordão	Aéreo (saindo da sede do município de Tarauacá. Duração: 1h); fluvial (saindo da sede do município de Tarauacá. Utilizando barco a motor: duração 5 dia. Utilizando barco tipo voadeira: duração 1 dia)
Seringais do Rio Tarauacá (Seringal São José)	Jordão	Fluvial (saindo da sede do município de Jordão, utilizando barco a motor. Duração: 8 a 12h; saindo da sede do município de Tarauacá, utilizando barco a motor, duração de 4 dias e utilizando barco tipo voadeira, duração de 10h)
Seringais do Rio Muru (Seringal Novo Porto)	Jordão	Aéreo (saindo da sede do município de Tarauacá. Duração: 1h e 15min); fluvial (saindo da sede do município de Jordão, utilizando batelão. Duração: 5 dias)
Comunidade Gregório	Tarauacá	Rodoviário, utilizando veículo com tração nas quatro rodas (102km em estrada de terra); aéreo (saindo da Capital. Duração: 1h e 35min). O acesso rodoviário somente é possível nos dias em que não chover.



Tribunal Regional Eleitoral do Acre
Secretaria Judiciária

Circunscrição: 6ª Zona Eleitoral

Descrição	Município	Acesso
Sede do Município	Assis Brasil	Rodoviário, utilizando veículo com tração nas quatro rodas (111Km em estrada de terra). O acesso rodoviário somente é possível nos dias em que não chover.
Seringal Icuriã	Assis Brasil	Rodoviário, utilizando veículo com tração nas quatro rodas (saindo da sede do município de Assis Brasil, 85Km em estrada de terra). O acesso rodoviário somente é possível nos dias em que não chover.
Escolas Francisco de Assis Lima, José Avelino de Souza, Santa Fé, Frei Caneca e Valdomiro Ferreira Barroso	Assis Brasil	Rodoviário, utilizando veículo com tração nas quatro rodas (Escolas localizadas em ramais ao longo da BR-364, distando Aproximadamente 85Km da sede do município). O acesso rodoviário somente é possível nos dias em que não chover.




Tribunal Regional Eleitoral do Acre
Secretaria Judiciária

Circunscrição: 7ª Zona Eleitoral

Descrição	Município	Acesso
Comunidades do Baixo Rio Envira (Aldeia Morada Nova, Aldeia Paroá, Seringais Cana Brava, Berlin, Juá, Bom Jardim e Jurupari)	Feijó	Fluvial (saindo da sede do município. Duração: 10h) e mais 1h e 30min de Caminhada por varadouros, atravessando Igarapés.
Comunidades do Alto Rio Envira (Fazenda Santa Marta, Seringais Fortaleza, Canadá e Monte Verde)	Feijó	Fluvial (saindo da sede do município. Duração: 3 dias) e mais 1h e 30min de Caminhada por varadouros, atravessando Igarapés (no verão há trechos do rio que Ficam tão estreitos que é necessário empurrar o barco, aumentando, dessa forma, o tempo do percurso).
Comunidades ao longo da BR 364, sentido Rio Branco	Feijó	Rodoviário, utilizando veículo com tração nas quatro rodas (56Km em estrada de terra) e mais 30min de caminhada. O acesso rodoviário somente é possível nos dias em que não chover.

Circunscrição: 9ª Zona Eleitoral


Descrição	Município	Acesso
Ramais Linha Nova, Espinhara I e II	Bujari	Rodoviário, utilizando veículo com tração nas quatro rodas, por aproximadamente 2h e 30min e, logo após, é necessário realizar uma caminhada de 2h, até as invasões, pois somente existem caminhos estreitos abertos no meio da mata.
Comunidades às margens do Rio Antimari (Colocação Mapinguari, Reserva ITTO FUNTAC)	Bujari	Fluvial (saindo do porto existente na ponte do Rio Antimari, sito no Km 85 da BR-364, sentido Sena Madureira. Duração: 4h)



Tribunal Regional Eleitoral do Acre
Secretaria Judiciária

Circunscrição: 10ª Zona Eleitoral

Descrição	Município	Acesso
Subindo o Rio Acre, divisa com o Seringal Colibri (Seringais Colibri, Bom Destino, Glória, Humaitá, Boa União, Nova União)	Porto Acre	Fluvial (saindo da sede do município de Porto Acre. Duração: 7h)
Descendo o Rio Acre, divisa com o Seringal Macapá (Seringais Pirapora, Maranguapo, Nova Chioma, Redenção, Santa Filomena)	Porto Acre	Fluvial (saindo da sede do município de Porto Acre. Duração: 2h)
Projeto de Assentamento Tocantins	Porto Acre	Rodoviário, utilizando veículo com tração nas quatro rodas (70km em estrada de terra). O acesso rodoviário somente é possível nos dias em que não chover.
Projeto de Assentamento Caquetá	Porto Acre	Rodoviário, utilizando veículo com tração nas quatro rodas (90km em estrada de terra). O acesso rodoviário somente é possível nos dias em que não chover.



Tribunal Regional Eleitoral do Acre
Secretaria Judiciária

ANEXO ÚNICO

(Anexo incluído pela Resolução nº 764/2004)


Relação de locais de difícil acesso do Estado do Acre

Circunscrição: 2ª Zona Eleitoral

Descrição	Município	Acesso
Seringal Pindamonhagaba – Alto Rio Xapuri	Xapuri	Fluvial (saindo da sede do Município de Xapuri). Duração: 16 horas
Seringal São Pedro – Alto Rio Xapuri	Xapuri	Fluvial (saindo da sede do Município de Xapuri). Duração: 9 horas.
Seringal Lua Cheia – Alto Rio Xapuri	Xapuri	Fluvial (saindo da sede do Município de Xapuri). Duração: 6 horas.


Circunscrição: 4ª Zona Eleitoral

Descrição	Município	Acesso
Igarapé Retiro	Cruzeiro do Sul	Fluvial (saindo da sede do Município de Cruzeiro do Sul utilizando barco a motor). Duração: 15 horas
Igarapé das Pedras	Cruzeiro do Sul	Fluvial (saindo da sede do Município de Cruzeiro do Sul utilizando barco a motor). Duração: 16 horas
Comunidade Tamburiaco – Igarapé Tamburiaco, Igarapé Garrancho	Cruzeiro do Sul	Fluvial (saindo da sede do Município de Cruzeiro do Sul utilizando barco a motor). Duração: 02 dias
Comunidade Valparaíso	Cruzeiro do Sul	Fluvial (saindo da sede do Município de Cruzeiro do Sul utilizando barco a motor). Duração: 5 horas
Projeto Assentamento Tracoá (dentro do Rio Valparaíso)	Cruzeiro do Sul	Fluvial (saindo da sede do Município de Cruzeiro do Sul utilizando barco a motor). Duração: 12 horas
Comunidade Tartaruga (dentro do Rio Valparaíso)	Cruzeiro do Sul	Fluvial (saindo da sede do Município de Cruzeiro do Sul utilizando barco a motor). Duração: 18 horas
Comunidade Russas	Cruzeiro do Sul	Fluvial (saindo da sede do Município de Cruzeiro do Sul utilizando barco a motor). Duração: 5 horas e 30 minutos
Comunidade Lucânia	Cruzeiro do Sul	Fluvial (saindo da Comunidade Boa Vista utilizando barco a motor). Duração: 10 a 15 minutos
Comunidade Porto Peters	Cruzeiro do Sul	Fluvial (saindo da Comunidade Lucânia utilizando barco a motor). Duração: 10 a 15 minutos
Comunidade Porto Alegre	Cruzeiro do Sul	Fluvial (saindo da Comunidade Peters utilizando barco a motor). Duração: 10 a 15 minutos
Comunidade Timbaúba	Cruzeiro do Sul	Fluvial (saindo da Comunidade Santa Cruz utilizando barco a motor). Duração: 10 a 15 minutos
Comunidade Candal	Cruzeiro do Sul	Fluvial (saindo da Comunidade Timbaúba utilizando barco a motor). Duração: 10 a 15 minutos
Comunidade Santo Antônio	Cruzeiro do Sul	Fluvial (saindo da Comunidade Candal utilizando barco a motor). Duração: 10 a 15 minutos




Tribunal Regional Eleitoral do Acre
Secretaria Judiciária

Descrição	Município	Acesso
Comunidade Jaburú	Cruzeiro do Sul	Fluvial (saíndo da Comunidade Santo Antônio utilizando barco a motor). Duração: 10 a 15 minutos
Projeto de Assentamento Uruburetama	Cruzeiro do Sul	Fluvial (saíndo do Município de Cruzeiro do Sul utilizando barco a motor). Duração: 10 horas
Comunidade Carlota	Cruzeiro do Sul	Fluvial (saíndo do Projeto de Assentamento Uruburetama utilizando barco a motor). Duração: 10 a 15 minutos
Comunidade Tatajuba	Cruzeiro do Sul	Fluvial (saíndo da Comunidade Carlota utilizando barco a motor). Duração: 10 a 15 minutos
Comunidade Mundurucus	Cruzeiro do Sul	Fluvial (saíndo da Comunidade Tatajuba utilizando barco a motor). Duração: 10 a 15 minutos
Comunidade Campos Eliseos	Cruzeiro do Sul	Fluvial (saíndo da Comunidade Mundurucus utilizando barco a motor). Duração: 10 a 15 minutos
Escola Cora Coralina	Cruzeiro do Sul	Rodoviário (100 km do Município de Cruzeiro do Sul, passando pelo Município de Rodrigues Alves).
Seringal Lagoinha	Cruzeiro do Sul	Rodoviário (64 km do Município de Cruzeiro do Sul, passando pelo Município de Rodrigues Alves).
Ramal 03	Cruzeiro do Sul	Rodoviário (124 km do Município de Cruzeiro do Sul, passando pelo Município de Rodrigues Alves)
Ramal 04	Cruzeiro do Sul	Rodoviário (68 km do Município de Cruzeiro do Sul, passando pelo Município de Rodrigues Alves)
Ramais do Projeto Santa Luzia	Cruzeiro do Sul	Rodoviário (Ramal 02 – 95 km do Município de Cruzeiro do Sul, passando pelo Município de Rodrigues Alves).
Aldeias Campinas I e II	Cruzeiro do Sul	Rodoviário (126 km do Município de Cruzeiro do Sul, passando pelo Município de Rodrigues Alves).
Vila São Pedro	Cruzeiro do Sul	Rodoviário (36 km do Município de Cruzeiro do Sul, passando pelo Município de Rodrigues Alves).
Ramais da Vila São Pedro	Cruzeiro do sul	Rodoviário (Ramal dos Paulinos - 42 km do Município de Cruzeiro do Sul, Ramal da Buritirana – 45 km do Município de Cruzeiro do Sul).
Vila Santa Rosa	Cruzeiro do Sul	Rodoviário (23 km do Município de Cruzeiro do Sul).
Ramais da Vila Santa Rosa	Cruzeiro do Sul	Rodoviário (Ramal da Mariana I – 32 km do Município de Cruzeiro do Sul, Ramal da Mariana II – 36 km do Município de Cruzeiro do Sul, Ramal Tucandeira – 34 km do Município de Cruzeiro do Sul e Ramal Kid – 27 km do Município de Cruzeiro do Sul)



Tribunal Regional Eleitoral do Acre
Secretaria Judiciária


Ramal Santa Bárbara	Cruzeiro do Sul	Rodoviário (BR – 307, 45 minutos saindo do Município de Cruzeiro do Sul)
Ramal Santa Maria	Cruzeiro do Sul	Rodoviário (BR – 307, 25 km saindo do Município de Cruzeiro do Sul)
Ramal Taquara	Cruzeiro do Sul	Rodoviário (BR – 307, 40 km saindo do Município de Cruzeiro do Sul)
Ramal Nova Esperança	Cruzeiro do Sul	Rodoviário (BR – 307, 50 km saindo do Município de Cruzeiro do Sul)
Ramais da Nova Esperança	Cruzeiro do Sul	Rodoviário (Ramal Alto Pentecostes - BR – 307, 50 km saindo do Município de Cruzeiro do Sul e Ramal dos Carobas – BR – 307, 50 km saindo do Município de Cruzeiro do Sul).
Ramal do Arco-Íris	Rodrigues Alves	Rodoviário (15 km saindo do Município de Rodrigues Alves) Duração: 50 minutos
Ramal do Alexandre	Rodrigues Alves	Rodoviário (22 km saindo do Município de Rodrigues Alves) Duração: 1 hora
Ramal da Bananeira	Rodrigues Alves	Rodoviário (32 km saindo do Município de Rodrigues Alves) Duração: 1 hora e 30 minutos
Ramal São Paulo	Rodrigues Alves	Rodoviário (42 km saindo do Município de Rodrigues Alves) Duração: 2 horas
Ramal da União	Rodrigues Alves	Rodoviário (37 km saindo do Município de Rodrigues Alves) Duração: 1 hora e 30 minutos
Ramal dos Pinheiros	Rodrigues Alves	Rodoviário (35 km saindo do Município de Rodrigues Alves) Duração: 1 hora e 10 minutos
Ramal do Avaí	Rodrigues Alves	Rodoviário (50 km saindo do Município de Rodrigues Alves) Duração: 2 horas e 20 minutos
Ramal da Bahia	Rodrigues Alves	Rodoviário (42 km saindo do Município de Rodrigues Alves) Duração: 1 hora e 30 minutos
Comunidade Profeta	Rodrigues Alves	Rodoviário (12 km saindo do Município de Rodrigues Alves) Duração: 1 hora e 20 minutos. Fluvial (30 minutos saindo do Município de Rodrigues Alves – Rio Juruá).
Ramal Treze de Maio	Rodrigues Alves	Rodoviário (12 km saindo do Município de Rodrigues Alves) Duração: 30 minutos. Fluvial (1 hora saindo do Município de Rodrigues Alves).
Ramal Nova Cintra	Rodrigues Alves	Rodoviário (25 km saindo do Município de Rodrigues Alves) Duração: 40 minutos. Fluvial (1 hora e 30 minutos saindo do Município de Rodrigues Alves)
Ramal Luzeiros I e II	Rodrigues Alves	Rodoviário (28 km saindo do Município de Rodrigues Alves) Duração: 45 minutos. Fluvial (2 horas e 30 minutos saindo do Município de Rodrigues Alves)
Ramal São Bento	Rodrigues Alves	Fluvial (4 horas e 30 minutos saindo do Município de Rodrigues Alves)
Ramal Boa Vista	Rodrigues Alves	Fluvial (5 horas saindo do Município de Rodrigues Alves)



Tribunal Regional Eleitoral do Acre
Secretaria Judiciária

Ramal Fortaleza	Rodrigues Alves	Fluvial (6 horas saindo do Município de Rodrigues Alves)
Igarapé Apuí, Igarapé São João, Comunidade n. 5	Rodrigues Alves	Fluvial (8 horas saindo do Município de Rodrigues Alves)
Ramal São Gerônimo	Rodrigues Alves	Fluvial (9 horas saindo do Município de Rodrigues Alves)
Ramal Brasília	Rodrigues Alves	Fluvial (9 horas e 30 minutos saindo do Município de Rodrigues Alves)
Ramal Morada Nova	Rodrigues Alves	Fluvial (9 horas e 40 minutos saindo do Município de Rodrigues Alves)


Descrição	Município	Acesso
Ramal São Pedro I	Rodrigues Alves	Fluvial (11 horas saindo Município de Rodrigues Alves)
Ramal São Pedro II	Rodrigues Alves	Fluvial (11 horas e 30 minutos saindo do Município de Rodrigues Alves)
Ramal Izaías	Rodrigues Alves	Fluvial (12 horas saindo do Município de Rodrigues Alves)
Ramal Três Bocas	Rodrigues Alves	Fluvial (13 horas saindo do Município de Rodrigues Alves)
Igarapé Branco	Rodrigues Alves	Fluvial (14 horas saindo do Município de Rodrigues Alves)
Igarapé Preto	Rodrigues Alves	Fluvial (15 horas saindo do Município de Rodrigues Alves)
Ramal Canta Galo	Rodrigues Alves	Fluvial (17 horas saindo do Município de Rodrigues Alves)
Comunidade Valparaíso, Foz Três Unidos, Bom Sossego	Mâncio Lima	Fluvial (50 minutos saindo do Município de Mâncio Lima)
Comunidade Juazeiro	Mâncio Lima	Fluvial (1 hora e 30 minutos saindo do Município de Mâncio Lima)
Comunidade Fortaleza	Mâncio Lima	Fluvial (6 horas saindo do Município de Mâncio Lima)
Comunidade Nova Lição, Monte Belo, e Ponte Bela	Mâncio Lima	Fluvial (2 horas saindo do Município de Mâncio Lima)
Comunidade Barro Vermelho	Mâncio Lima	Fluvial (1 hora e 30 minutos saindo do Município de Mâncio Lima)
Comunidade Porto Rico, Bom Jesus e Extrema	Mâncio Lima	Fluvial (1 hora saindo do Município de Mâncio Lima)
Comunidade 15 de Novembro	Mâncio Lima	Fluvial (3 horas saindo do Município de Mâncio Lima)
Comunidade Bom Jardim	Mâncio Lima	Fluvial (4 horas saindo Município de Mâncio Lima)
Socó, Vai Quem Quer, Conceição e Jordão	Mâncio Lima	Fluvial (1 hora e 30 minutos saindo do Município de Mâncio Lima)
Comunidade Monte Belo, Belo Monte e Girassol	Mâncio Lima	Fluvial (1 hora saindo do Município de Mâncio Lima)
Comunidade Timbaúba e Meia Dúzia	Mâncio Lima	Fluvial (2 horas saindo do Município de Mâncio Lima)
Comunidade Aquidabam	Mâncio Lima	Fluvial (2 horas da Comunidade Jordão)
Comunidade 7 de Setembro	Mâncio Lima	Fluvial (2 horas da Comunidade República)
Comunidade Zumira	Mâncio Lima	Fluvial (2 horas da Comunidade 7 de Setembro)
Comunidade Gibraltar	Mâncio Lima	Fluvial (2 horas da Comunidade Zumira)
Comunidade Capanal	Mâncio Lima	Fluvial (50 minutos da Comunidade Gibraltar)



Tribunal Regional Eleitoral do Acre
Secretaria Judiciária

Comunidade Boca do Igarapé Anil	Mâncio Lima	Fluvial(1 hora e 30 minutos da Comunidade Capanal)
Parque Nacional da Serra do Divisor	Mâncio Lima	Fluvial (50 minutos da Comunidade Boca do Igarapé Anil)
Comunidade Campo de Santana	Porto Walter	Fluvial (saindo da sede do Município de Porto Walter, utilizando barco a motor). Duração: 20 minutos


Descrição	Município	Acesso
Comunidade Vizeu	Porto Walter	Fluvial (saindo da sede do Município de Porto Walter, utilizando barco a motor). Duração: 40 minutos
Comunidade Foz do Natal	Porto Walter	Fluvial (saindo da sede do Município de Porto Walter, utilizando barco a motor). Duração: 50 minutos
Comunidade Contestado	Porto Walter	Fluvial (saindo da sede do Município de Porto Walter, utilizando barco a motor). Duração: 1 hora
Comunidade Redenção	Porto Walter	Fluvial (saindo da sede do Município de Porto Walter, utilizando barco a motor). Duração: 1 hora e 30 minutos
Comunidade Califórnia	Porto Walter	Fluvial (saindo da sede do Município de Porto Walter, utilizando barco a motor). Duração: 2 horas e 30 minutos
Comunidade Novo Horizonte	Porto Walter	Fluvial (saindo da sede do Município de Porto Walter, utilizando barco a motor). Duração: 2 horas e 45 minutos
Comunidade Reforma	Porto Walter	Fluvial (saindo da sede do Município de Porto Walter, utilizando barco a motor). Duração: 3 horas
Comunidade Estirão Buenos Aires	Porto Walter	Fluvial (saindo da sede do Município de Porto Walter, utilizando barco a motor). Duração: 3 horas e 20 minutos
Comunidade Rio das Minas	Porto Walter	Fluvial (saindo da sede do Município de Porto Walter, utilizando barco a motor). Duração: 3 horas e 30 minutos
Comunidade Miguel Arcanjo	Porto Walter	Fluvial (saindo da sede do Município de Porto Walter, utilizando barco a motor). Duração: 4 horas e 30 minutos
Comunidade Grajauzinho	Porto Walter	Fluvial (saindo da sede do Município de Porto Walter, utilizando barco a motor). Duração: 4 horas e 45 minutos
Comunidade Conselheiro	Porto Walter	Fluvial (saindo da sede do Município de Porto Walter, utilizando barco a motor). Duração: 5 horas
Comunidade Três Bocas	Porto Walter	Fluvial (saindo da sede do Município de Porto Walter, utilizando barco a motor). Duração: 6 horas
Comunidade Mamão	Porto Walter	Fluvial (saindo da sede do Município de Porto Walter, utilizando barco a motor). Duração: 3 horas e 30 minutos
Comunidade Dois Portos	Porto Walter	Fluvial (saindo da sede do Município de Porto Walter, utilizando barco a motor). Duração: 1 hora e 30 minutos



Tribunal Regional Eleitoral do Acre
Secretaria Judiciária

Comunidade Estirão Azul	Porto Walter	Fluvial (saindo da sede do Município de Porto Walter, utilizando barco a motor). Duração: 2 horas
Comunidade Raimundo do Vale	Porto Walter	Fluvial (saindo da sede do Município de Porto Walter, utilizando barco a motor). Duração: 2 horas e 30 minutos


Descrição	Município	Acesso
Comunidade Palestina	Porto Walter	Fluvial (saindo da sede do Município de Porto Walter, utilizando barco a motor). Duração: 3 horas e 20 minutos
Comunidade Igarapé	Porto Walter	Fluvial (saindo da sede do Município de Porto Walter, utilizando barco a motor). Duração: 3 horas e 30 minutos
Comunidade Mororó	Porto Walter	Fluvial (saindo da sede do Município de Porto Walter, utilizando barco a motor). Duração: 5 horas
Comunidade Apuí	Porto Walter	Fluvial (saindo da sede do Município de Porto Walter, utilizando barco a motor). Duração: 5 horas e 30 minutos
Comunidade Esperança	Porto Walter	Fluvial (saindo da sede do Município de Porto Walter, utilizando barco a motor). Duração: 6 horas
Comunidade Trunfo é Pau	Porto Walter	Fluvial (saindo da sede do Município de Porto Walter, utilizando barco a motor). Duração: 8 horas
Comunidade Extrema	Porto Walter	Fluvial (saindo da sede do Município de Porto Walter, utilizando barco a motor). Duração: 3 horas
Comunidade Aldeota	Porto Walter	Fluvial (saindo da sede do Município de Porto Walter, utilizando barco a motor). Duração: 10 horas
Comunidade Periquito	Porto Walter	Fluvial (saindo da sede do Município de Porto Walter, utilizando barco a motor). Duração: 4 horas
Comunidade Santo Antônio	Porto Walter	Fluvial (saindo da sede do Município de Porto Walter, utilizando barco a motor). Duração: 12 horas
Comunidade Rio Branco	Porto Walter	Fluvial (saindo da sede do Município de Porto Walter, utilizando barco a motor). Duração: 7 horas
Comunidade Porangaba	Porto Walter	Fluvial (saindo da sede do Município de Porto Walter, utilizando barco a motor). Duração: 2 horas e 50 minutos
Barraca Comprida (Igarapé Comprido)	Porto Walter	Fluvial (saindo da sede do Município de Porto Walter, utilizando barco a motor). Duração: 9 horas
Igarapé Papagaio	Porto Walter	Fluvial (saindo da sede do Município de Porto Walter, utilizando barco a motor). Duração: 9 horas e 30 minutos
Igarapé Primavera	Porto Walter	Fluvial (saindo da sede do Município de Porto Walter, utilizando barco a motor). Duração: 14 horas
Comunidade Monte Cristo	Porto Walter	Fluvial (saindo da sede do Município de Porto Walter, utilizando barco a motor). Duração: 13 horas



Tribunal Regional Eleitoral do Acre
Secretaria Judiciária

Comunidade Escuro	Porto Walter	Fluvial (saindo da sede do Município de Porto Walter, utilizando barco a motor). Duração: 13 horas
Comunidade Igarapé Preto	Porto Walter	Fluvial (saindo da sede do Município de Porto Walter, utilizando barco a motor). Duração: 3 horas e 30 minutos
Comunidade Extrema	Porto Walter	Fluvial (saindo da sede do Município de Porto Walter, utilizando barco a motor). Duração: 4 horas e 30 minutos
Comunidade Porto Seguro	Marechal Thaumaturgo	Fluvial (saindo da sede do Município de Marechal Thaumaturgo, utilizando barco a motor). Duração: 4 horas

Descrição	Município	Acesso
Comunidade Tabocal	Marechal Thaumaturgo	Fluvial (saindo da sede do Município de Marechal Thaumaturgo, utilizando barco a motor). Duração: 3 horas e 30 minutos
Comunidade Oriente	Marechal Thaumaturgo	Fluvial (saindo da sede do Município de Marechal Thaumaturgo, utilizando barco a motor). Duração: 2 horas
Comunidade Foz do Feijão	Marechal Thaumaturgo	Fluvial (saindo da sede do Município de Marechal Thaumaturgo, utilizando barco a motor). Duração: 1 hora e 30 minutos
Comunidade Maranguape	Marechal Thaumaturgo	Fluvial (saindo da sede do Município de Marechal Thaumaturgo, utilizando barco a motor). Duração: 6 horas e 30 minutos
Comunidade Quatro Bocas	Marechal Thaumaturgo	Fluvial (saindo da sede do Município de Marechal Thaumaturgo, utilizando barco a motor). Duração: 5 horas e 30 minutos
Comunidade Alegria	Marechal Thaumaturgo	Fluvial (saindo da sede do Município de Marechal Thaumaturgo, utilizando barco a motor). Duração: 4 horas
Comunidade Pedra Pintada	Marechal Thaumaturgo	Fluvial (saindo da sede do Município de Marechal Thaumaturgo, utilizando barco a motor). Duração: 9 horas e 30 minutos
Comunidade Tartaruga	Marechal Thaumaturgo	Fluvial (saindo da sede do Município de Marechal Thaumaturgo, utilizando barco a motor). Duração: 7 horas e 30 minutos
Comunidade Cachoeira da Fazenda	Marechal Thaumaturgo	Fluvial (saindo da sede do Município de Marechal Thaumaturgo, utilizando barco a motor). Duração: 7 horas
Lagoa do Ceará	Marechal Thaumaturgo	Fluvial (saindo da sede do Município de Marechal Thaumaturgo, utilizando barco a motor). Duração: 6 horas e 30 minutos
Comunidade Belfort	Marechal Thaumaturgo	Fluvial (saindo da sede do Município de Marechal Thaumaturgo, utilizando barco a motor). Duração: 6 horas
Comunidade Adão e Eva	Marechal Thaumaturgo	Fluvial (saindo da sede do Município de Marechal Thaumaturgo, utilizando barco a motor). Duração: 5 horas e 30 minutos
Comunidade São João	Marechal Thaumaturgo	Fluvial (saindo da sede do Município de Marechal Thaumaturgo, utilizando barco a motor). Duração: 5 horas
Comunidade Tapauna	Marechal Thaumaturgo	Fluvial (saindo da sede do Município de Marechal Thaumaturgo, utilizando barco a motor). Duração: 4 horas




Tribunal Regional Eleitoral do Acre
Secretaria Judiciária

Comunidade Acuriá	Marechal Thaumaturgo	Fluvial (saindo da sede do Município de Marechal Thaumaturgo, utilizando barco a motor). Duração: 3 horas e 30 minutos
Comunidade Matrinchan	Marechal Thaumaturgo	Fluvial (saindo da sede do Município de Marechal Thaumaturgo, utilizando barco a motor). Duração: 1 hora e 30 minutos

Circunscrição: 5ª Zona Eleitoral

Descrição	Município	Acesso
Seringal Paraíso, Rio Muru	Tarauacá	Fluvial (saindo da sede do Município de Tarauacá, utilizando barco a motor). Duração: 3 dias
Seringal Vitória Nova, Rio Muru	Tarauacá	Fluvial (saindo da sede do Município de Tarauacá, utilizando barco a motor). Duração: 1 dia a 2 e meio.
Seringal Ocidente, Rio Muru	Jordão	Fluvial (saindo da sede do Município de Tarauacá, utilizando barco a motor). Duração: 4 dias.
Seringal Maceió, Rio Tarauacá	Tarauacá	Fluvial (saindo da sede do Município de Tarauacá, utilizando barco a motor). Duração: 1 dia.
Comunidade Indígena Prata do Carapanã, Rio Tarauacá	Tarauacá	Fluvial (saindo da sede do Município de Tarauacá, utilizando barco a motor). Duração 1 dia e meio a 2 dias.
Seringal Jaminuá, Rio Tarauacá	Jordão	Fluvial (saindo da sede do Município de Jordão, utilizando barco a motor. Duração: 1 dia. Saindo da sede do Município de Tarauacá, utilizando barco a motor. Duração: 4 dias e meio a 5 dias.
Seringal São Salvador, Baixo Rio Tarauacá	Tarauacá	Fluvial (saindo da sede do Município de Tarauacá, utilizando barco a motor). Duração: 1 dia.
Seringal Acuraua, BR-364, Trecho Tarauacá/Cruzeiro do Sul	Tarauacá	Rodoviário, utilizando veículo com tração nas quatro rodas (km 47 em estrada de terra). O acesso rodoviário somente é possível nos dias em que não chover.
Seringal Lomada, BR-364, Trecho Tarauacá/Cruzeiro do Sul.	Tarauacá	Rodoviário, utilizando veículo com tração nas quatro rodas (km 25 em estrada de terra). O acesso rodoviário somente é possível nos dias em que não chover.
Comunidade Indígena do 27, BR- 364	Tarauacá	Rodoviário, utilizando veículo com tração nas quatro rodas (km 27). O acesso rodoviário somente é possível nos dias em que não chover.
Seringal Riozinho da Liberdade, BR-364, Trecho Tarauacá/Cruzeiro do Sul	Tarauacá	Rodoviário, saindo da sede do Município de Tarauacá, veículo com tração nas quatro rodas (km 163 em estrada de terra). Duração: 5 horas. O acesso rodoviário somente é possível nos dias em que não chover.
Comunidade Indígena do Caucho, Rio Tarauacá	Tarauacá	Fluvial (saindo da sede do Município de Tarauacá, utilizando barco a motor. Duração: 3 a 4 horas



Tribunal Regional Eleitoral do Acre
Secretaria Judiciária

Circunscrição: 6ª Zona Eleitoral

Descrição	Município	Acesso
Comunidade Guajará (Escola Santa Fé) Seção 70ª	Epitaciolândia	Rodoviário (52 km do Município de Epitaciolândia – Estrada Velha)
Seringal Cachoeira – (Escola Esperança do Povo) Seção 82ª	Epitaciolândia	Rodoviário (51 km do Município de Epitaciolândia – Colocação Fazendinha)
Seringal Icuriã (Posto de Saúde Manoel Sabóia) Seção 78ª	Assis Brasil	Via Aérea (40 km do Município de Assis Brasil – Divisão)
Seringal Icuriã (Posto de Saúde C. Ressuscitado) Seção 79ª	Assis Brasil	Via Aérea (76 km do Município de Assis Brasil)


Circunscrição: 7ª Zona Eleitoral

Descrição	Município	Acesso
Seringal Jurupari	Feijó	Fluvial (saindo da sede do Município). Duração: 10 horas e mais 1 hora e 30 minutos de caminhada por varadouros, atravessando igarapés.
Seringais Vista Alegre, Nova Olinda e Porto Rubim	Feijó	Fluvial (saindo da sede do Município). Duração: 8 dias e mais 1 hora e 30 minutos de caminhada por varadouros, atravessando igarapés (no verão há trechos do rio que ficam tão estreitos que é necessário empurrar o barco, aumentando, dessa forma, o tempo de percurso).
Comunidades ao longo da BR-364, sentido Rio Branco/Feijó	Feijó	Rodoviário, utilizando veículo com tração nas quatro rodas (82 km em estrada de terra) e mais 30 minutos de caminhada. O acesso rodoviário somente é possível nos dias em que não chover.

Obs.: para todas as localidades que têm acesso aéreo é necessário fretar aeronave, partindo de Rio Branco ou de Cruzeiro do Sul, haja vista que somente existem empresas aéreas instaladas nas duas cidades e não há vôos regulares para nenhuma das localidades de difícil acesso.

Rio Branco, 22 de junho de 2001.

Desembargadora Miracele de Souza Lopes Borges
Presidente



Resolução n. 110 / 2001

EXTRATO DA ATA
PA n. 51 – classe 25

Decisão: “À unanimidade, aprovar o projeto como redigido.”

Presidiu o julgamento a Desembargadora Miracele de Souza Lopes Borges, Presidente e relatora. Da votação participaram o Desembargador Eliezer Mattos Scherrer e os Juízes Ronaldo Thomaz Cordeiro Barbosa, Pedro Ranzi, Mauro Eduardo Soares de Almeida, Francisco Djalma da Silva e Jair Araújo Facundes. Procurador Regional Eleitoral, Doutor Osório Silva Barbosa Sobrinho.

SESSÃO: 22.6.2001